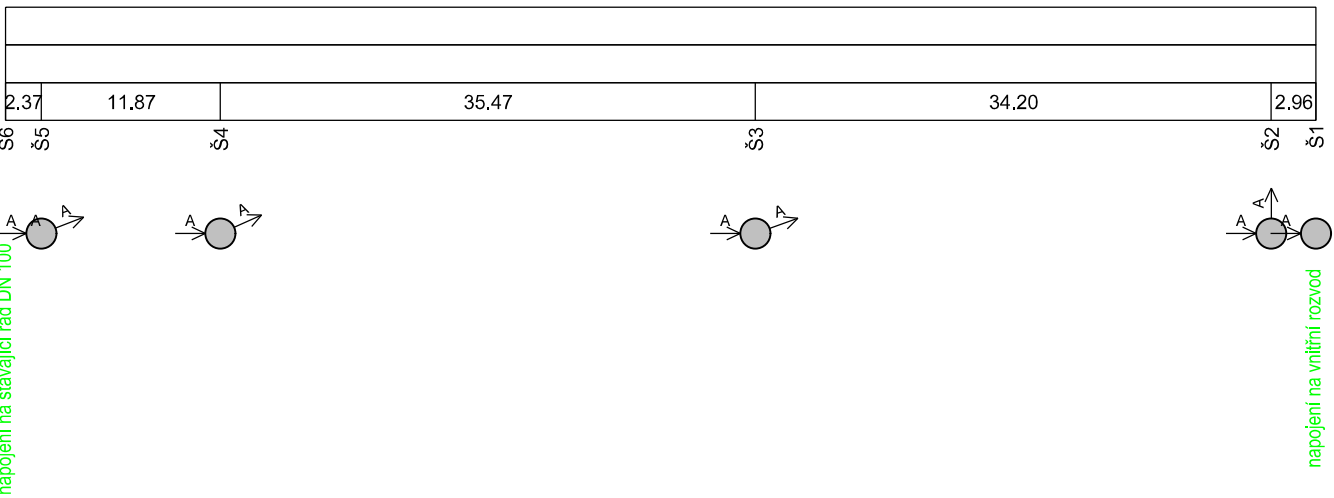


ÚZEMÍ
DRUHY POVRCHU
VZDÁLENOSTI LOMŮ

SMĚROVÉ POMĚRY



PODÉLNÝ PROFIL VODOVODNÍ PŘÍPOJKY

MĚŘÍTKO 1:500/1:100


HLOUBKA VÝKOPU

KÓTY DNA POTRUBÍ

KÓTY UPRAVENÉHO TERÉNU

KÓTY TERÉNU

STANIČENÍ [km/m]



SKLON [promile] - DÉLKA [m]
DN [mm] - MATERIÁL - DÉLKA [m]
KAPACITA [l/s] - RYCHLOST [m/s]
NÁVR.PRŮTOK [l/s] - RYCHLOST [m/s]

2.30 - 86.87
40 - PE - 86.87
1.23 - 0.25
0.00 - 0.00



Spolufinancováno Evropskou unií

Nástroj pro propojení Evropy

Projekt stavby DSP+PDPS „Modernizace trati Plzeň - Domažlice - st. hranice SRN, 1. stavba, nová trať Plzeň (mimo) - Stod (včetně)“ je spolufinancovaná EU z programu Nástroj pro propojení Evropy (CEF).
Za tuto publikaci odpovídá pouze její autor. Evropská unie nenesे odpovědnost za jakékoli využití informací v ní obsažených.

Paré:




Razítko oprávněné osoby:

Podpis:

Datum:

Revize:	Datum:	Popis:	Kontroloval:
000	30.09.2024	Čistopis DUSP po připomínkách	Ing.Petr Vulteryn

Stavebník / investor:	Správa železnic, státní organizace	
Adresa:	Dlážděná 1003/7, 110 00 Praha 1	
Zástupce investora:	Stavební správa západ	
Adresa:	Ke Štvanici 656/3, 186 00, Praha 8	

Zhotovitel díla:	Společnost „SP + SEU_Plzeň - Stod_DSP, PDPS“, správce SUDOP PRAHA a.s.	 
Adresa:	Olšanská 1a, 130 00 Praha 3	
Kontakt:	T: +420 605 229 020 E: praha@sudop.cz	
Zhotovitel části / objektu:	SUDOP PRAHA a.s.	
Adresa:	Olšanská 1a, 130 00 Praha 3	
Kontakt:	T: +420 605 229 020 E: praha@sudop.cz	
Hlavní projektant (HIP):	Ing. Michal Mečí	Specialista: ING. TOMÁŠ LAICHTER

Název stavby / akce:	Modernizace trati Plzeň - Domažlice - st. hranice SRN, 1. stavba, nová trať Plzeň (mimo) - Stod (včetně) TNS Skvrňany	Označení (S-kód): S631500859
Název části:	D.2.1.06.2 Potrubní vedení (voda)	Zakázka: 21-001.201
Název objektu:	SO 1-71-02 TNS Plzeň Skvrňany, vodovodní přípojka	Označení částí: D.2.1.06.1
Název přílohy:	Podélný profil	Číslo objektu / komplexu: SO 1-71-02
Název dílčí části přílohy:	-	Číslo přílohy: 2 . 002
Odpovědný projektant:	Zpracovatel přílohy: ING. TOMÁŠ LAICHTER	Stupeň dokumentace: DUSP
Kraj:	Katastrální území: Plzeňský	Smluvní datum zpracování: 30.11.2024
	viz textová část	

S-kód:	Stupeň dokumentace:	Část:	Objekt:	Podobjekt:	Příloha:	Revize:
S 6 3 1 5 0 0 8 5 9	D U S P	D 2 1 6 1	S O 1 7 1 0 2	-	-	2 0 0 2

DOKUMENT LZE UŽÍVAT POUZE VE SMYSLU PŘÍSLUŠNÉ SMLOUVY O DÍLO. ŽÁDNÁ JEHO ČÁST NEMŮŽE BÝT DLE ZÁKONA č.121/2000 Sb., KOPÍROVÁNA NEBO JINÝM ZPŮSOBEM ROZŠÍŘOVÁNA BEZ SOUHLASU SUDOP PRAHA a.s.